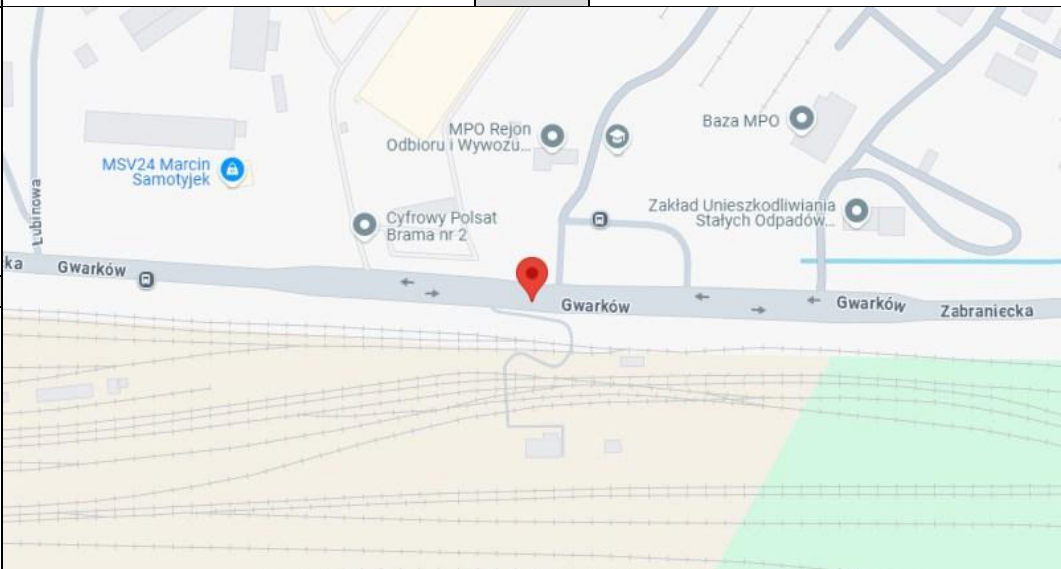


FORMULARZ AUDYTU BRD		Arkusz 1
Audytor	Tomasz Mackun	
Data, Godzina	04.07.2025 18:08	
Pogoda	Słonecznie	

METRYKA WEDŁUG INWENTARYZACJI			
NR PRZEJŚCIA	2025007		
DZIELNICA	Targówek	KATEGORIA	powiatowa
ULICA	Zabraniecka	LICZBA PASÓW	2
SKRZYŻOWANIE ZJAZD	przystanek Utrata 01		
OPIS	Zabraniecką		

LOKALIZACJA SZCZEGÓŁOWA			
Długość geograficzna	52.260171	Szerokość geograficzna	21.100048
Google Maps	LINK	URL	https://www.google.com/maps?q=52.260171,21.100048

ORIENTACJA			
NW		N	NE
			
W			E
SW		S	SE

ORIENTACJA			
NW		N	NE
			
W			E
SW		S	SE

















FORMULARZ AUDYTU BRD			Arkusz 2
NR PRZEJŚCIA	2025007		

CHARAKTERYSTYKA						
USYTUOWANIE PRZEJŚCIA		Na wlocie/wylocie skrzyżowania				
ODLEGŁOŚĆ OD KRAWĘDZI JEZDNI PROSTOPADŁEJ		ND				
PRĘDKOŚĆ NA JEZDNI PROSTOPADŁEJ		ND				
JEZDNIĄ Z PIERWSZEŃSTWEM		Tak				
DROGA ROWEROWA (DR)		Bez przejazdu rowerowego				
USYTUOWANIE DR		ND				
LINIE TRAMWAJOWE		Brak				
NAWIERZCHNIA TOROWISKA		ND				
NAWIERZCHNIA JEZDNI ZA I PRZED PRZEJŚCIEM		Naw. bitumiczna: szara				
STAN NAWIERZCHNI		Dostateczny				
GEOMETRIA ULICY W OBSZARZE PRZEJŚCIA		Prosta				
SZEROKOŚĆ PRZEJŚCIA		4 m				
		DŁUGOŚĆ CAŁKOWITA PRZEJŚCIA	7,2 m			
		DŁUGOŚĆ DŁUŻSZEGO PRZEJŚCIA	7,2 m			
PRĘDKOŚĆ DOPUSZCZALNA		50 km/h				
PRZEKRÓJ POPRZECZNY						
Zatoki autobusowe	Pasy rowerowe	Pasy	Azyl/pas dzielący	Pasy	Pasy rowerowe	Zatoki autobusowe
Brak	Brak	1	Brak	1	Brak	Brak
OŚWIETLENIE		Uliczne i dedykowane				








FORMULARZ AUDYTU BRD		Arkusz 3
NR PRZEJŚCIA	2025007	

ORGANIZACJA RUCHU POJAZDÓW						
ULICA JEDNOKIERUNKOWA				Nie		
Kierunki ruchu		do ul.	Łubinowa			
		do ul.	Chełmżyńska			
KIERUNEK RUCHU POJAZDÓW (SAMOCHODY)				W	E	
W	Łubinowa					
E	Chełmżyńska					
KIERUNEK RUCHU POJAZDÓW (TRAMWAJE)						
KIERUNEK RUCHU ROWERÓW						
LICZBA RELACJI ZJEŹDŹAJĄCYCH ZE SKRZYŻOWANIA W STRONĘ PRZEJŚCIA					ND	

PRZYSTANKI AUTOBUSOWE				
PRZYSTANKI AUTOBUSOWE USYTUOWANE NA JEZDNI PROSTOPADŁEJ				ND
PRZYSTANKI AUTOBUSOWE NA JEZDNI GDZIE USYTOWANE JEST PRZEJŚCIE				Nie
LOKALIZACJA, TYP, ODLEGŁOŚĆ OD PRZEJŚCIA				
Kierunek	W		Odległość	
			Odległość	
Kierunek	E		Odległość	
			Odległość	

OZNAKOWANIE PIONOWE				
ZNAKI PIONOWE cz. I				
Kierunek	W	STR. LEWA	 D6	
			 D-6a	
			 D-6b	
			 T-27	
			Inne oznakowanie	
Kierunek	W	STR. PRAWA	 D6	Stan dobry
			 D-6a	
			 D-6b	
			 T-27	
			Inne oznakowanie	
Kierunek	E	STR. LEWA	 D6	
			 D-6a	
			 D-6b	
			 T-27	
			Inne oznakowanie	
Kierunek	E	STR. PRAWA	 D6	Stan dobry
			 D-6a	
			 D-6b	
			 T-27	
			Inne oznakowanie	

FORMULARZ AUDYTU BRD			Arkusz 4
NR PRZEJŚCIA	2025007		

OZNAKOWANIE PIONOWE				
ZNAKI PIONOWE cz. II				
Kierunek	W	STR. LEWA	 A-16	
			 A-17	
			 A-24	
			 T-14	
			Inne oznakowanie	
Kierunek	W	STR. PRAWA	 A-16	
			 A-17	
			 A-24	
			 T-14	
			Inne oznakowanie	
Kierunek	E	STR. LEWA	 A-16	
			 A-17	
			 A-24	
			 T-14	
			Inne oznakowanie	
Kierunek	E	STR. PRAWA	 A-16	
			 A-17	
			 A-24	
			 T-14	
			Inne oznakowanie	
ZNAKI PIONOWE cz. III				
Kierunek	W	STR. LEWA	 2 SO	
			 1 SO nad zn.	
			 1 SO pod zn.	
			 Inny	
Kierunek	W	STR. PRAWA	 2 SO	
			 1 SO nad zn.	
			 1 SO pod zn.	
			 Inny	
Kierunek	E	STR. LEWA	 2 SO	
			 1 SO nad zn.	
			 1 SO pod zn.	
			 Inny	
Kierunek	E	STR. PRAWA	 2 SO	
			 1 SO nad zn.	
			 1 SO pod zn.	
			 Inny	
Uwagi				

FORMULARZ AUDYTU BRD		Arkusz 5
NR PRZEJŚCIA	2025007	

OZNAKOWANIE POZIOME	
Rodzaj	Malowane grubowarstwowe
Tło	Brak
Stan	Dostateczny
Oznakowanie przed przejściem	Linia P-14
Szerokość zawężenia (strona lewa)	Brak
Szerokość zawężenia	ND
Szerokość zawężenia (strona prawa)	Brak
Szerokość zawężenia	ND

WPUSTY DESZCZOWE W OBSZARZE PRZEJŚCIA	
Liczba wpustów	0
Ścieki przykrawężnikowe	Nie
Odwodnienie	Niepoprawne

UDOGODNIENIA DLA NIEPEŁNOSPRAWNYCH / OGRANICZENIA			
RAMPA			
Kierunek	W	Strona lewa	Tak
		Strona prawa	Nie ma potrzeby
DLA NIEWIDZĄCYCH			
Kierunek	W	Strona lewa	Płytki prowadzące
		Strona prawa	Płytki prowadzące

SŁUPKI I WYGRODZENIA			
PRZEJŚCIE			
Kierunek	W	Strona lewa	Brak
		Strona prawa	Brak
PRZED PRZEJŚCIEM			
Kierunek	W	Strona lewa	Brak
		Strona prawa	ND
ZA PRZEJŚCIEM			
Kierunek	W	Strona lewa	Brak
		Strona prawa	Brak
NA JEZDNI PROSTOPADŁEJ			
Kierunek		Strona prawa	ND

FORMULARZ AUDYTU BRD					Arkusz 6
NR PRZEJŚCIA	2025007				

PARKOWANIE				
PARKOWANIE NA JEZDNI				
KIERUNEK	W	STR. LEWA	Przed przejściem	ND
			Za przejściem	ND
		STR. PRAWA	Przed przejściem	ND
			Za przejściem	ND
PARKOWANIE W PASIE PRZY JEZDNI				
KIERUNEK	W	STR. LEWA	Przed przejściem	ND
			Za przejściem	ND
		STR. PRAWA	Przed przejściem	ND
			Za przejściem	ND
PARKOWANIE NA PASIE RUCHU				
KIERUNEK	W	STR. LEWA	Przed przejściem	ND
			Za przejściem	ND
		STR. PRAWA	Przed przejściem	ND
			Za przejściem	ND
PARKOWANIE NA CHODNIKU I NA JEZDNI (JEDNYM KOŁEM)				
KIERUNEK	W	STR. LEWA	Przed przejściem	ND
			Za przejściem	ND
		STR. PRAWA	Przed przejściem	ND
			Za przejściem	ND
PARKOWANIE NA PRZEJŚCIU				
KIERUNEK	W	STR. LEWA	Nie	
		STR. PRAWA	Nie	
PARKOWANIE NA JEZDNI PROSTOPADŁEJ				
KIERUNEK			ND	
UWAGI DOTYCZĄCE PARKOWANIA				

FORMULARZ AUDYTU BRD			Arkusz 7
NR PRZEJŚCIA	2025007		

WIDOCZNOŚĆ			
WIDOCZNOŚĆ POMIERZONA			
KIERUNEK RUCHU PIESZEGO	S	W LEWO	+100 m
		W PRAWO	+100 m
		W TYŁ	ND
	N	W LEWO	+100 m
		W PRAWO	+100 m
		W TYŁ	ND
WIDOCZNOŚĆ WYMAGANA			
KIERUNEK RUCHU PIESZEGO	S	W LEWO	65 m
		W PRAWO	65 m
		W TYŁ	ND
	N	W LEWO	65 m
		W PRAWO	65 m
		W TYŁ	ND
OGRANICZENIA WIDOCZNOŚCI			
KIERUNEK RUCHU PIESZEGO	S	STRONA LEWA	Brak
		STRONA PRAWA	Brak
	N	STRONA LEWA	Brak
		STRONA PRAWA	Brak

FORMULARZ AUDYTU BRD		Arkusz 8
NR PRZEJŚCIA	2025007	

SUBIEKTYWNA OCENA PRZEJŚCIA DLA PIESZYCH	1
OPINIA / UWAGI DODATKOWE	
<p>Przejście dla pieszych przez ulicę Zabraniecką, przy skrzyżowaniu z ul. Łubinową. Przejście zlokalizowane jest na drodze nadrzędnej o przekroju półszlakowym w dzielnicy handlowo – logistyczno – przemysłowej.</p> <p>Oceniono, że w ciągu całej ulicy Zabranieckiej (długa stosunkowo prosta ulica) a także w obszarze przejścia występuje znaczna prędkość pojazdów. W przypadku zdarzenia z udziałem pieszych może to prowadzić do bardzo groźnych skutków. Należy zastosować środki fizyczne i/lub nadzoru nad prędkością zmuszające kierujących do poruszania się z prędkością 30-50 km/h. Można to uzyskać poprzez zastosowanie wyspy azylu lub serii wysp na odcinkach poprzedzających przejście lub progów zwalniających. Efekt ten można uzyskać poprzez instalację fotoradaru lub innych systemowych środków uspokojenia ruchu.</p> <p>Obszar strefy oczekiwania po stronie południowej zalewany jest przez wodę opadową. Płytki fakturowe pokryte są piaskiem a krawężnik jest zdegradowany. Dodatkowo zniszczony jest krawężnik na wysokości zalewania go wodą opadową. Należy podnieść strefę oczekiwania, ustawić krawężnik do 2 cm ponad jezdnię nawierzchni zapewnić poprawne odwodnienie drogi i otoczenia.</p>	

FORMULARZ AUDYTU BRD			Arkusz 9
NR PRZEJŚCIA	2025007		

ZDJĘCIA







